

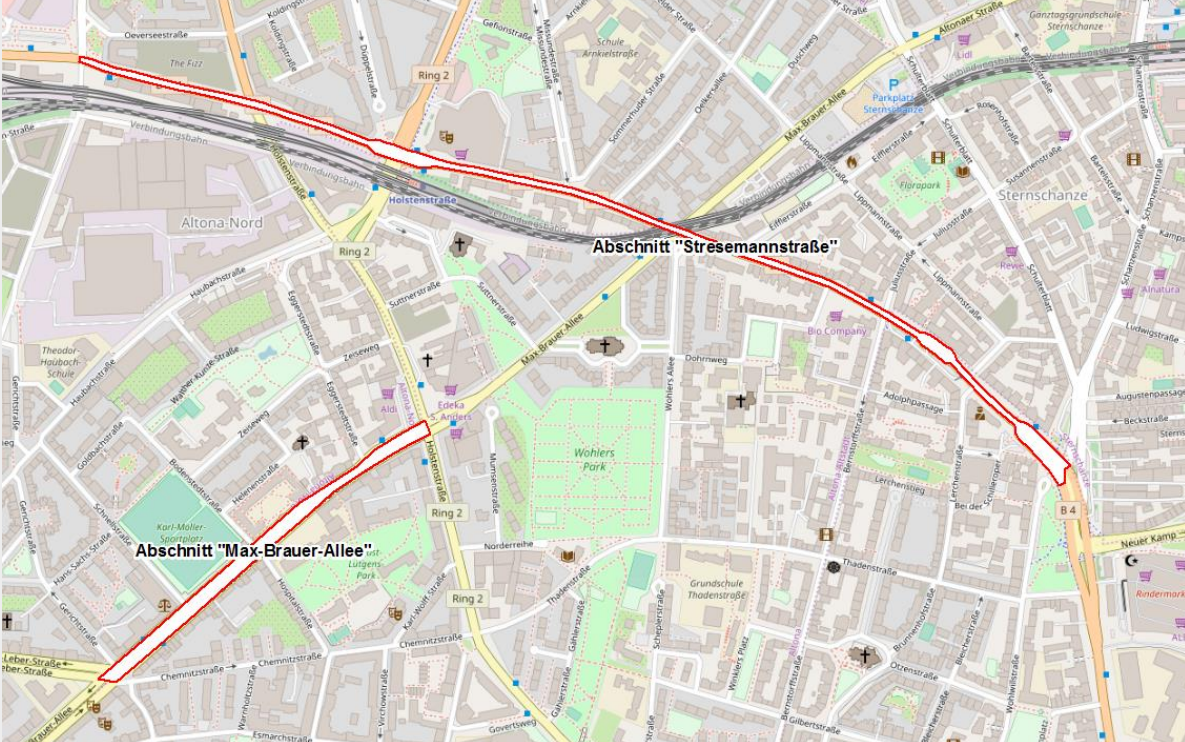


Hamburg (Stand der Angaben: 28.05.2018)

Abschnitte „Max-Brauer-Allee“ und „Stresemannstraße“

<p>1 Start des lokalen Durchfahrverbotes</p>	<p>31.05. 2018</p>	
<p>2 Durchfahrtsbeschränkungen für</p>	 <p>Max-Brauer-Allee (Längenabschnitt: 600 m)</p> <p>ab 31.05.2018 Einfahrt verboten für Diesel-Pkw und Diesel-Lkw älter als Euro 6 bzw. VI im ausgeschilderten Bereich</p> <p>Diesel bis Euro 5/VI</p> <p>Anlieger frei</p>	 <p>Stresemannstraße (Längenabschnitt: 1,6 km)</p> <p>ab 31.05.2018 Einfahrt verboten für Diesel-Lkw älter als Euro VI im ausgeschilderten Bereich</p> <p>Diesel bis Euro V</p> <p>Anlieger frei</p>
<p>3 Ausnahmen vom Einfahrverbot</p>	<p>Anlieger (Anwohnende, deren Besuchende, Krankenwagen, Müllfahrzeuge, Lieferverkehre) sind von der Beschränkung ausgenommen (Internetseite der Stadt Hamburg).</p>	
<p>4 Geplante Erweiterungen</p>	<p>-</p>	
<p>5 Weitere Informationen</p>	<p>- Liste der Luftreinhalte- und Aktionspläne (Umweltbundesamt) - Internetseite der Stadt Hamburg/ Karte</p>	
<p>6 Abschnitte bzw. Gebiet des lokalen Durchfahrverbotes</p>	 <p>(Hinweis: Karte in exemplarischer Darstellung - kleinräumige Betrachtung nicht möglich)</p> <p>© 2018 Umweltbundesamt / Geobasisdaten: © OpenStreetMap-Mitwirkende, CC-BY-SA, Stand: 2018</p>	

Hinweis: Das Umweltbundesamt stellt die von den Bundesländern übermittelten Informationen zu rechtskräftig beschlossenen Umweltzonen zusammen und kann daher für Richtigkeit, Vollständigkeit und Aktualität der Angaben keine Gewähr übernehmen.

Quelle: <http://www.umweltbundesamt.de/themen/luft/luftschadstoffe/feinstaub/umweltzonen-in-deutschland>